


























# Geschwindigkeitsbeschränkungen in Belgien und den 3 Regionen Belgiens

	Flämische Region 	Region Brüssel Hauptstadt 	Wallonische Region 
 Autobahnen	<p>- 120 km/h</p> <p>- 100 km/h für Reisebusse mit Sicherheitsgurten und Geschwindigkeitsbegrenzer auf 100 km/h</p> <p>- 90 km/h für Kraftfahrzeuge und Fahrzeugkombinationen mit h.z. G.G. &gt; 3.5 Tonnen + für die anderen Busse</p> <p>- eine verringerte Höchstgeschwindigkeit kann durch das Verkehrszeichen C43  angezeigt werden.</p>		
2 x 2 Fahrbahnen (die verschiedenen Fahrrichtungen sind <b>nicht</b> getrennt durch Fahrbahnmarkierungen)	<p>- 120 km/h</p> <p>- 90 km/h für Kraftfahrzeuge und Fahrzeugkombinationen mit h.z. G.G. &gt; 3.5 Tonnen sowie für Autobusse und Reisebusse</p> <p>- eine verringerte Höchstgeschwindigkeit kann durch das Verkehrszeichen C43  angezeigt werden.</p>		
2 x 2 Fahrbahnen (die verschiedenen Fahrrichtungen sind getrennt durch Fahrbahnmarkierungen)	<p>- 70 km/h</p> <p>- 70 km/h für Kraftfahrzeuge und Fahrzeugkombinationen mit h.z. G.G. &gt; 3.5 Tonnen sowie für Autobusse und Reisebusse</p> <p>- eine verringerte oder erhöhte Höchstgeschwindigkeit kann durch das Verkehrszeichen C43  angezeigt werden</p>	<p>- 70 km/h</p> <p>- 70 km/h für Kraftfahrzeuge und Fahrzeugkombinationen mit h.z. G.G. &gt; 3.5 Tonnen sowie für Autobusse und Reisebusse</p> <p>- eine verringerte Höchstgeschwindigkeit kann durch das Verkehrszeichen C43  angezeigt werden</p>	<p>- 90 km/h</p> <p>- 90 km/h für Kraftfahrzeuge und Fahrzeugkombinationen mit h.z. G.G. &gt; 3.5 Tonnen sowie für Autobusse und Reisebusse</p> <p>- eine verringerte Höchstgeschwindigkeit kann durch das Verkehrszeichen C43  angezeigt werden</p>





# Geschwindigkeitsbeschränkungen in Belgien und den 3 Regionen Belgiens

	Flämische Region	Region Brüssel Hauptstadt	Wallonische Region
2 x 2 Fahrbahnen (die verschiedenen Fahrrichtungen sind <b>nicht</b> getrennt durch Fahrbahnmarkierungen)  - mit Verkehrszeichen C43 	- 90 km/h - 90 km/h für Kraftfahrzeuge und Fahrzeugkombinationen mit h.z. G.G. > 3.5 Tonnen sowie für Autobusse und Reisebusse		
Andere öffentliche Straßen	- 70 km/h - 60 km/h für Kraftfahrzeuge und Fahrzeugkombinationen mit h.z. G.G. > 3.5 Tonnen - eine verringerte oder erhöhte Höchstgeschwindigkeit kann durch das Verkehrszeichen C43  angezeigt werden	- 70 km/h - 60 km/h für Kraftfahrzeuge und Fahrzeugkombinationen mit h.z. G.G. > 3.5 Tonnen - eine verringerte oder erhöhte Höchstgeschwindigkeit kann durch das Verkehrszeichen C43  angezeigt werden	- 90 km/h - 75 km/h für Autobusse und Reisebusse - 60 km/h für Kraftfahrzeuge und Fahrzeugkombinationen mit h.z. G.G. > 3.5 Tonnen - eine verringerte Höchstgeschwindigkeit kann durch das Verkehrszeichen C43  angezeigt werden
Andere öffentliche Straßen mit Verkehrszeichen C43 	- 90 km/h - 75 km/h für Autobusse und Reisebusse - 60 km/h für Kraftfahrzeuge und Fahrzeugkombinationen mit h.z. G.G. > 3.5 Tonnen		
 Geschlossene Ortschaft	- 50 km/h - eine verringerte oder erhöhte Höchstgeschwindigkeit kann durch das Verkehrszeichen C43  angezeigt werden	- 30 km/h - eine verringerte oder erhöhte Höchstgeschwindigkeit kann durch das Verkehrszeichen C43  angezeigt werden	- 50 km/h - eine verringerte oder erhöhte Höchstgeschwindigkeit kann durch das Verkehrszeichen C43  angezeigt werden




# Geschwindigkeitsbeschränkungen in Belgien und den 3 Regionen Belgiens

	Flämische Region	Region Brüssel Hauptstadt	Wallonische Region
Radweg	- wie auf der öffentlichen Straße	- wie auf der öffentlichen Straße	- 30 km/h wenn wie folgt beschildert  - wie auf der öffentlichen Straße in den anderen Fällen
 F12a  F12b Verkehrsberuhigte Bereiche / Begegnungszone	- 20 km/h		
    Vorbehaltene Wege	- 30 km/h		
 Fahrradstraße	- in einer Fahrradstraße darf die Geschwindigkeit von 30 km/h nie überschritten werden		

# Geschwindigkeitsbeschränkungen in Belgien und den 3 Regionen Belgiens

	Flämische Region	Region Brüssel Hauptstadt	Wallonische Region
 Moped Klasse ‚A‘	- 25 km/h		
 Moped Klasse ‚B‘	- 45 km/h		
Fahrzeuge mit Halbluftreifen, Vollgummibereifung oder harter Bereifung sowie Fahrzeuge, die aufgrund ihrer Bauweise und ursprünglich keine Aufhängung haben	- 40 km/h (wenn nicht anders in der technischen Verordnung vorgesehen)		
 Fahrbahnanhebungen	- müssen Fahrer sich den Fahrbahnanhebungen mit erhöhter Vorsicht und gemäßigter Geschwindigkeit nähern, sodass sie mit einer Geschwindigkeit von höchstens 30 km in der Stunde darüber fahren		
 Fussgängerbereich	- Schritttempo ( $\pm 6$ km/h)		

# Geschwindigkeitsbeschränkungen in Belgien und den 3 Regionen Belgiens

	Flämische Region	Region Brüssel Hauptstadt	Wallonische Region
	- Schritttempo ( $\pm 6$ km/h)		
	- Schritttempo ( $\pm 6$ km/h)		
 <p>Motorradfahrer, die zwischen den Fahrspuren fahren bei stehendem oder langsam fahrenden Verkehr</p>	-50 km/h mit einer Differenz von maximal 20 km/h zum langsam fahrenden Verkehr. Auf Autobahnen und Kraftfahrstraßen muss der Motorradfahrer außerdem zwischen den am weitesten links gelegenen Fahrspuren fahren.		

Quelle : Polizei